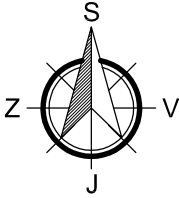






ŠIRŠÍ VZTAHY



ORTOMAPA



vyracoval (projektant):		autorizoval (zodpovědný projektant):		řízení projektu (vedoucí projektant):		zhotovitel projektu:	
Pavel Růžovský		Ing. Luděk Sahulka		Pavel Růžovský		<div> Pavel Růžovský (IČ: 76000672) Osůvky 106, 739 61 Třinec info@ruzovsky.cz, www.ruzovsky.cz tel: 774 403 909</div>	
							
stavebník:		Obec Velký Týnec, Zámecká 35, 783 72 Velký Týnec					
kraj:	Olomoucký	st. úřad:	Velký Týnec	obec:	Velký Týnec - Vsisko		
Víceúčelové hřiště (rekonstrukce) Velký Týnec - Vsisko						stupeň PD:	Dokumentace pro provedení stavby
						datum:	10/2025
						formát:	A4
						měřítko:	
C. Situační výkresy						číslo (ozn.) dokumentu:	C.1
SITUAČNÍ VÝKRES ŠIRŠÍCH VZTAHŮ							